

МЭРИЯ ГОРОДА НОВОСИБИРСКА
ПОСТАНОВЛЕНИЕ

От 24.11.2021

№ 4098

О внесении изменения в проект межевания территории, предусматривающий размещение линейного объекта транспортной инфраструктуры местного значения – автомобильной дороги общего пользования по ул. Биатлонной в Дзержинском районе, утвержденный постановлением мэрии города Новосибирска от 21.12.2020 № 4112

В соответствии с Градостроительным кодексом Российской Федерации, Федеральным законом от 06.10.2003 № 131-ФЗ «Об общих принципах организации местного самоуправления в Российской Федерации», решением Совета депутатов города Новосибирска от 24.05.2017 № 411 «О Порядке подготовки документации по планировке территории, внесения в нее изменений и ее отмены и признании утратившими силу отдельных решений Совета депутатов города Новосибирска», руководствуясь Уставом города Новосибирска, ПОСТАНОВЛЯЮ:

1. Внести в проект межевания территории, предусматривающий размещение линейного объекта транспортной инфраструктуры местного значения – автомобильной дороги общего пользования по ул. Биатлонной в Дзержинском районе, утвержденный постановлением мэрии города Новосибирска от 21.12.2020 № 4112, изменение, утвердив основную часть в редакции приложения к настоящему постановлению.

2. Департаменту строительства и архитектуры мэрии города Новосибирска разместить постановление на официальном сайте города Новосибирска в информационно-телекоммуникационной сети «Интернет».

3. Департаменту информационной политики мэрии города Новосибирска в течение семи дней обеспечить опубликование постановления.

4. Контроль за исполнением постановления возложить на заместителя мэра города Новосибирска – начальника департамента строительства и архитектуры мэрии города Новосибирска.

Мэр города Новосибирска

А. Е. Локоть

Приложение
к постановлению мэрии
города Новосибирска
от 24.11.2021 № 4098

Приложение 4
к постановлению мэрии
города Новосибирска
от 21.12.2020 № 4112

ПРОЕКТ

межевания территории, предусматривающий размещение линейного объекта транспортной инфраструктуры местного значения – автомобильной дороги общего пользования по ул. Биатлонной в Дзержинском районе

1. Текстовая часть проекта межевания территории:
 - 1.1. Сведения об образуемых земельных участках (приложение 1).
 - 1.2. Сведения о границах территории, в отношении которой утвержден проект межевания (приложение 2).
 2. Чертеж межевания территории (приложение 3).
-

Приложение 1

к проекту межевания территории, предусматривающему размещение линейного объекта транспортной инфраструктуры местного значения – автомобильной дороги общего пользования по ул. Биатлонной в Дзержинском районе

**СВЕДЕНИЯ
об образуемых земельных участках**

Условный номер образуемого земельного участка на чертеже межевания территории	Вид разрешенного использования образуемого земельного участка в соответствии с проектом планировки территории	Площадь образуемого земельного участка, га	Адрес земельного участка	Возможный способ образования земельного участка
1	2	3	4	5
ЗУ 1	Земельные участки (территории) общего пользования (12.0) – объекты улично-дорожной сети; объекты благоустройства территории	0,2641	Российская Федерация, Новосибирская область, городской округ город Новосибирск, город Новосибирск, ул. Биатлонная, з/у 2/1	Раздел земельного участка с кадастровым номером 54:35:015085:21 с сохранением в измененных границах
ЗУ 2	Земельные участки (территории) общего пользования (12.0) – объекты улично-дорожной сети; объекты благоустройства территории	0,2978	Российская Федерация, Новосибирская область, городской округ город Новосибирск, город Новосибирск, ул. Биатлонная, з/у 2/2	Раздел земельного участка с кадастровым номером 54:35:015085:22 с сохранением в измененных границах

Приложение 2
к проекту межевания террито-
рии, предусматривающему раз-
мещение линейного объекта
транспортной инфраструктуры
местного значения – автомо-
бильной дороги общего пользо-
вания по ул. Биатлонной в
Дзержинском районе

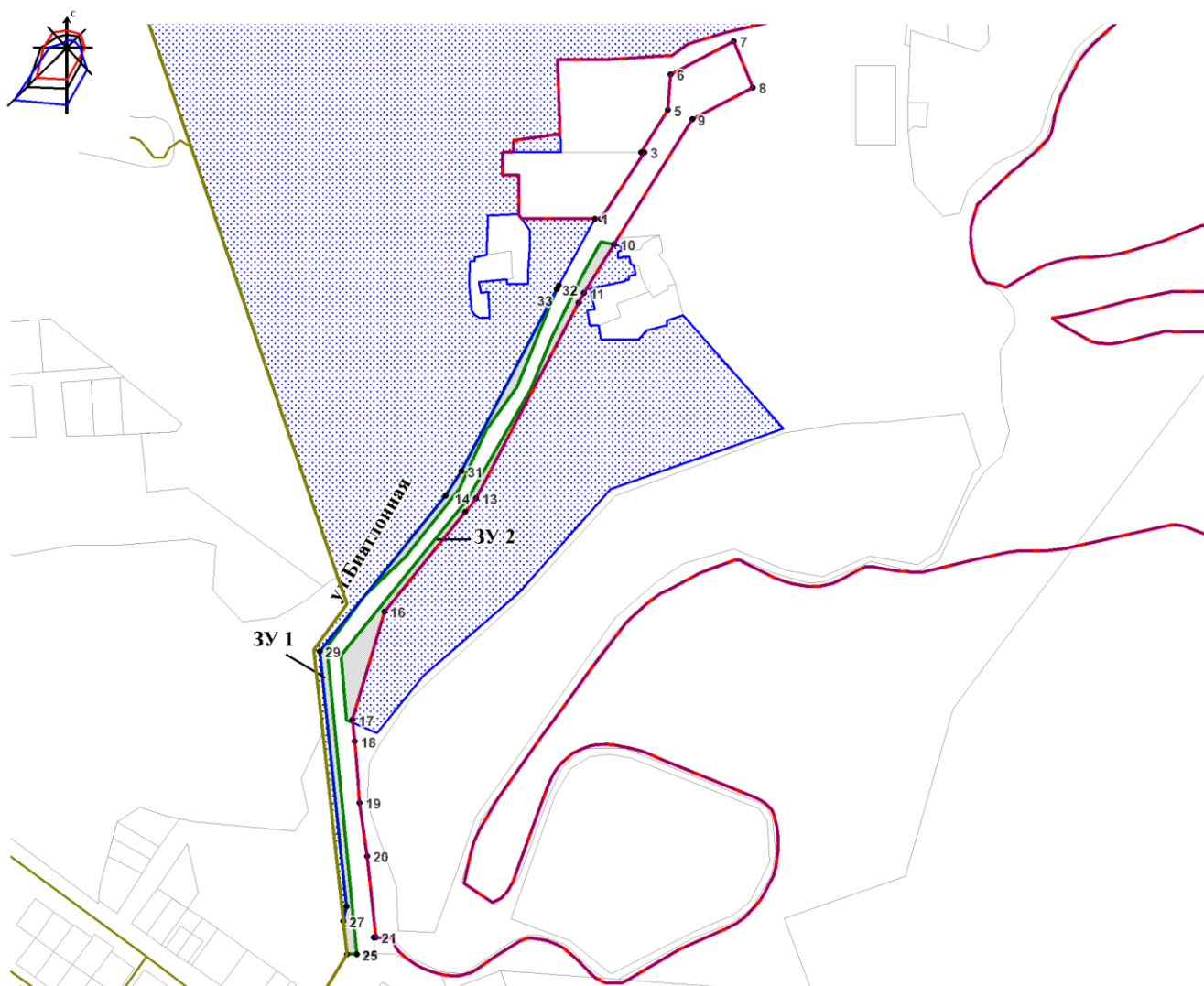
СВЕДЕНИЯ
о границах территории, в отношении которой утвержден проект межевания

№ точки	Координаты	
	X	Y
1	2	3
1	490499,74	4205543,61
2	490499,68	4205548,38
3	490551,32	4205582,92
4	490551,35	4205580,50
5	490584,25	4205601,46
6	490612,13	4205603,90
7	490637,44	4205653,57
8	490601,25	4205668,31
9	490576,77	4205620,42
10	490479,54	4205558,46
11	490441,76	4205534,38
12	490434,32	4205530,02
13	490282,28	4205448,46
14	490282,26	4205448,45
15	490271,56	4205439,61
16	490194,30	4205375,75
17	490110,05	4205349,92
18	490093,08	4205351,55
19	490045,00	4205354,71
20	490003,23	4205360,18
21	489939,64	4205366,28
22	489939,77	4205364,72
23	489926,67	4205365,51
24	489926,62	4205358,99
25	489926,56	4205351,20
26	489926,51	4205343,52
27	489952,58	4205340,99
28	489964,32	4205343,82
29	490163,88	4205324,67






1	2	3
30	490284,65	4205424,48
31	490303,55	4205437,17
32	490444,94	4205513,03
33	490448,23	4205514,79

Приложение 3
к проекту межевания территории, предусматривающему
размещение линейного объекта транспортной
инфраструктуры местного значения - автомобильной
дороги общего пользования по ул. Биатлонной в
Дзержинском районе

ЧЕРТЕЖ межевания территории



Условные обозначения:

-  - границы планируемого элемента планировочной структуры (квартала)
-  - красные линии, утверждаемые в составе проекта планировки
-  - границы кадастрового квартала
-  - границы образуемых земельных участков
-  - границы изменяемых земельных участков
- ЗУ 1** - условный номер образуемых земельных участков
- ул. Биатлонная** - наименование элемента улично-дорожной сети
- 1** - номер характерной точки границы территории, в отношении которой утвержден проект межевания